

คู่มือแนวทางการปฏิบัติงาน
การขออนุญาตขุดดิน ถมดิน
ตามพระราชบัญญัติการขุดดินและถมดิน พ.ศ. ๒๕๔๓
กองช่าง องค์การบริหารส่วนตำบลเหล่าบัวบาน



กองช่าง อบต.เหล่าบัวบาน
โทร.043-988641 ต่อ 105
เว็บไซต์: www.laobuaban.co.th

คำนำ

ปัจจุบันนี้ได้มีการขุดดินอย่างกว้างขวางเพื่อนำดินไปถมพื้นที่ที่ทำการก่อสร้างที่อยู่อาศัยหรือกิจการอื่น ๆ ในทางธุรกิจด้านการก่อสร้าง แต่การขุดดินและการถมดินดังกล่าว ณ ปัจจุบันนั้น ยังไม่เป็นไปโดยถูกต้องตามหลักวิชาการซึ่งอาจก่อให้เกิดอันตรายแก่ทรัพย์สิน และความปลอดภัยในชีวิตของประชาชนในเขตพื้นที่ขององค์การบริหารส่วนตำบลเหล่าบัวบาน เพื่อให้การขุดดินและถมดินในเขตองค์การบริหารส่วนตำบลเหล่าบัวบานเป็นไปโดยถูกต้องตามหลักวิชาการ และข้อกำหนดหลักเกณฑ์ที่ชัดเจนขึ้นของช่างองค์การบริหารส่วนตำบลเหล่าบัวบาน จึงได้ดำเนินการจัดทำคู่มือนี้ เพื่อประโยชน์ในการป้องกันการพังทลายของดินหรือสิ่งปลูกสร้าง ตลอดจนการอื่นที่จำเป็นเพื่อปฏิบัติตามตามพระราชบัญญัติการขุดดินและถมดิน พ.ศ. ๒๕๔๓ และกฎกระทรวงตามพระราชบัญญัติการขุดดินและถมดิน พ.ศ. ๒๕๔๓ เพื่อใช้เป็น แนวทางในการปฏิบัติงาน เป็นไปด้วยความถูกต้องและมีประสิทธิภาพหวังเป็นอย่างยิ่งว่าคู่มือการปฏิบัติงานการขออนุญาตขุดดิน ถมดิน ตามพระราชบัญญัติการขุดดินและถมดิน พ.ศ. ๒๕๔๓ เล่มนี้จะเป็นประโยชน์ต่อเจ้าหน้าที่ผู้ปฏิบัติงานในการเพิ่มศักยภาพการบริการและการบริการสาธารณะ สนองตอบความต้องการ และสร้างความผาสุกแก่ประชาชน

กองช่าง อบต.เหล่าบัวบาน
ตุลาคม ๒๕๖๖

สารบัญ

| เรื่อง | หน้า |
|--|------|
| ความเป็นมา | ๑ |
| วัตถุประสงค์ | ๑ |
| ขอบเขต | ๑ |
| คำจำกัดความ | ๒ |
| บทบาทหน้าที่ความรับผิดชอบและลักษณะงานที่ปฏิบัติ | ๒ |
| - เอกสารที่ต้องใช้ในการขออนุญาตขุดดิน-ถมดิน | ๔ |
| - ระยะเวลาในการขออนุญาตขุดดิน-ถมดิน | ๕ |
| - ค่าธรรมเนียมและค่าใช้จ่ายในการขุดดินและถมดิน | ๖ |
| | |
| ภาคผนวก | |
| - แบบฟอร์มการขออนุญาตขุดดิน และถมดินตามพระราชบัญญัติการขุดดินและถมดิน พ.ศ. ๒๕๔๓ | |
| - พระราชบัญญัติการขุดดินและถมดิน พ.ศ. ๒๕๔๓ และกฎกระทรวงตามพระราชบัญญัติการขุดดินและถมดิน พ.ศ. ๒๕๔๓ | |

คู่มือการปฏิบัติงาน
การขออนุญาตขุดดิน ถมดิน
ตามพระราชบัญญัติการขุดดินและถมดิน พ.ศ. ๒๕๔๓

๑. ความเป็นมา

ช่วงประมาณ ปี ๒๕๓๕-๒๕๔๐ มีการก่อสร้างเป็นจำนวนมาก มีความต้องการดิน เพื่อใช้ในการถมปรับพื้นที่ก่อสร้างอาคารใน ปริมาณมาก เกิดปัญหาการพังทลายของบ่อดินที่เกิดจากการขุดดินลึก และ ปัญหาการท่วมขังของน้ำในที่ดินข้างเคียง จากการ ถมดิน เป็นที่มาของการประกาศใช้กฎหมายว่าด้วยการขุดดิน และถมดิน กองช่างองค์การบริหารส่วนตำบลเหล่าบัวบาน จึงถือปฏิบัติตามพระราชบัญญัติการขุดดินและถมดิน พ.ศ. ๒๕๔๓ เพื่อให้เป็นหลักในการดำเนินการกำหนดหลักเกณฑ์วิธีการและเงื่อนไข ในการขออนุญาต การออกใบอนุญาต การตรวจสอบ การสั่งระงับ ตลอดจนหลักเกณฑ์ต่าง ๆ เพื่อประโยชน์ในการควบคุมและ กำกับดูแลพื้นที่ในเขตตำบลเหล่าบัวบาน และดำเนินการจัดทำคู่มือการปฏิบัติงานการขออนุญาตขุดดินและถมดิน พระราชบัญญัติการขุดดินและถมดิน พ.ศ. ๒๕๔๓ เพื่อสามารถนำไปใช้เป็นแนวทางในการบริหารและ ให้บริการอย่างมีประสิทธิภาพ ประสิทธิผล เกิดประโยชน์และความพึงพอใจแก่ประชาชน รวมทั้งเป็น หลักประกันว่าประชาชนไม่ว่าจะอยู่พื้นที่ตำบลใด จะได้รับบริการสาธารณะในมาตรฐานขั้นต่ำที่เท่าเทียมกัน

๒. วัตถุประสงค์

๒.๑ เพื่อให้เจ้าหน้าที่ผู้ปฏิบัติงานใช้เป็นคู่มือและแนวทางการปฏิบัติตามพระราชบัญญัติการขุดดิน และถมดิน พ.ศ. ๒๕๔๓

๒.๒ เพื่อกำหนดหลักเกณฑ์ วิธีการ เงื่อนไข และอัตราค่าบริการ การขุดดินและถมดินในเขตองค์การบริหารส่วนตำบลเหล่าบัวบาน ให้เป็นไปในแนวทางเดียวกัน

๒.๓ เพื่อควบคุมการขุดดินหรือถมดินที่เกี่ยวกับการก่อสร้างหรือ กิจการอื่น ให้เป็นไปโดยถูกต้องตามหลักวิชาการ มิให้เกิด อันตรายแก่ทรัพย์สินและกระทบกระเทือน ต่อความปลอดภัย ของประชาชน

๒.๔ เพื่อให้ประชาชนได้รับ บริการสาธารณะจากองค์การบริหารส่วนตำบลเหล่าบัวบาน อย่างมี มาตรฐานและเป็นธรรม

๒.๕ เพื่อใช้เป็นเอกสารอ้างอิงในการปฏิบัติงาน

๓. ขอบเขต

๓.๑ คู่มือฉบับนี้เป็นแนวทางการปฏิบัติที่กำหนดตามพระราชบัญญัติการขุดดินและถมดิน พ.ศ. ๒๕๔๓ และกฎกระทรวงตามพระราชบัญญัติการขุดดินและถมดิน พ.ศ. ๒๕๔๓ โดยครอบคลุมเนื้อหา การขออนุญาต การออกใบอนุญาต การตรวจสอบ การสั่งระงับ ตลอดจนหลักเกณฑ์ต่าง ๆ

๓.๒ กรณีที่มีการแก้ไข เปลี่ยนแปลงกฎหมาย ข้อกำหนด หลักเกณฑ์เกี่ยวกับการปฏิบัติที่กำหนด ตามพระราชบัญญัติการขุดดินและถมดิน พ.ศ. ๒๕๔๓ และกฎกระทรวงตามพระราชบัญญัติการขุดดินและถมดิน พ.ศ. ๒๕๔๓ ให้พิจารณาปรับใช้มาตรฐานโดยไม่ขัดหรือแย้งกับกฎหมาย

๔. คำจำกัดความ

“ ดิน ” หมายความว่ารวมถึง หิน กรวด หรือทราย และอินทรีย์วัตถุต่าง ๆ ที่เจือปนกับดิน

“ พื้นดิน ” หมายความว่า พื้นผิวของที่ดินที่เป็นอยู่ตามสภาพธรรมชาติ

“ บ่อดิน ” หมายความว่า แอ่ง บ่อ สระ หรือช่องว่างใต้พื้นดินที่เกิดจากการขุดดิน

“ ขุดดิน ” หมายความว่า กระทำแก่พื้นดินเพื่อนำดินขึ้นจากพื้นดิน หรือทำให้พื้นดินเป็นบ่อดิน

“ ถมดิน ” หมายความว่า การกระทำใด ๆ ต่อดินหรือพื้นดินเพื่อให้ระดับดินสูงขึ้นกว่าเดิม

“ เนินดิน ” หมายความว่า ดินที่สูงขึ้นกว่าระดับพื้นดินโดยการถมดิน

“ แผนผังบริเวณ ” หมายความว่า แผนที่แสดงสภาพของที่ดิน ที่ตั้ง และขอบเขตของที่ดินหรือ ถมดิน รวมทั้งที่ดินและสิ่งปลูกสร้างที่อยู่ข้างเคียง

“ รายการ ” หมายความว่า ข้อความชี้แจงรายละเอียดเกี่ยวกับชนิดของดิน ความลึกของบ่อดินที่จะขุด หรือความสูงของเนินดินที่จะถมดิน ความลาดเอียงของบ่อดินหรือเนินดินระยะห่างจากขอบบ่อดินหรือเนินดินถึงที่ดินหรือสิ่งปลูกสร้างของบุคคลอื่น วิธีการป้องกันการพังทลายของดินหรือสิ่งปลูกสร้าง และวิธีการในการขุดดินหรือการถมดิน

“ เจ้าพนักงานท้องถิ่น ” หมายความว่า นายกองค้การบริหารส่วนตำบลเหล่าบัวบาน

“ พนักงานเจ้าหน้าที่ ” หมายความว่า ผู้ซึ่งเจ้าพนักงานท้องถิ่นแต่งตั้งให้ปฏิบัติการตามพระราชบัญญัตินี้

“แบบแปลน” หมายความว่า แบบแสดงรายละเอียดในการขุดดินหรือถมดิน

“รายการประกอบแบบแปลน” หมายความว่า ข้อความชี้แจงรายละเอียดเกี่ยวกับชนิดของดิน ความลึกของบ่อดินที่จะขุดหรือความสูงของเนินดินที่จะถมดิน ความลาดเอียงของบ่อดินหรือเนินดิน ระยะห่างจากบ่อดินหรือเนินดินถึงที่ดินหรือสิ่งปลูกสร้างของบุคคลอื่น วิธีป้องกันการพังทลายของดิน หรือสิ่งปลูกสร้างและดินเดิม คุณสมบัติของดินที่จะขุดหรือจะถม พร้อมทั้งวิธีปฏิบัติหรือวิธีการสำหรับขุดดิน หรือถมดินเพื่อให้เป็นไปตามแบบแปลน

“รายการคำนวณ” หมายความว่า รายการแสดงวิธีการคำนวณหาค่าเสถียรภาพความลาดเอียงที่ปลอดภัยในการขุดดินหรือถมดิน หรือรายการแสดงวิธีการคำนวณความปลอดภัยของกำแพงกันดิน

๕. บทบาทหน้าที่ความรับผิดชอบและลักษณะงานที่ปฏิบัติ

เพื่อประโยชน์ในการป้องกันการพังทลายของดินหรือสิ่งปลูกสร้างตลอดจนการอื่นที่จำเป็นเพื่อปฏิบัติตามข้อบัญญัตินี้ ให้เจ้าพนักงานท้องถิ่นมีอำนาจออกประกาศ กำหนด

(๑) บริเวณห้ามขุดดินหรือถมดิน

(๒) ความสัมพันธ์หรือความลาดเอียงของบ่อดินหรือเนินดินตามชนิดของดินทั้งนี้ ระยะตั้งแต่ระยะราบไม่น้อยกว่า ๑ ต่อ ๒ ของความลึก และขนาดของบ่อดินที่จะขุดดิน ความสูงและพื้นที่ของเนินดินที่จะถมดิน และระยะห่างจากขอบบ่อดินหรือเนินดินถึงเขตที่ดินหรือสิ่งปลูกสร้างของบุคคลอื่น

(๓) วิธีการป้องกันการพังทลายของดินหรือสิ่งปลูกสร้าง

(๔) วิธีการให้ความคุ้มครอง และความปลอดภัยแก่บุคคลภายนอก

(๕) หลักเกณฑ์ วิธีการ และเงื่อนไขในการขุดดินหรือถมดินให้เจ้าพนักงานท้องถิ่นมีอำนาจออกคำสั่ง ยกเว้นผ่อนผัน ระบุหรือกำหนดเงื่อนไขในการปฏิบัติตามข้อบัญญัติตามที่เห็นสมควรได้ ในกรณี

(๑) การขุดดิน ถมดินของหน่วยงานราชการหรือราชการส่วนท้องถิ่นที่ใช้ในราชการหรือเพื่อสาธารณประโยชน์

(๒) การขุดดิน ถมดินภายในศาสนสถานเพื่อศาสนประโยชน์

- (๓) การขุดดิน ถมดินขององค์กรระหว่างประเทศหรือหน่วยงานที่จัดตั้งขึ้นตามความตกลงระหว่างรัฐบาลไทย กับรัฐบาลต่างประเทศ
- (๔) การขุดดิน ถมดินขององค์กรของรัฐที่จัดตั้งขึ้นตามกฎหมายที่ใช้ในกิจการขององค์กร หรือใช้เพื่อ สาธารณประโยชน์

การบังคับใช้กฎหมาย

๑. ต้องเป็นพื้นที่ที่สามารถบังคับใช้กฎหมายได้ตามความในมาตรา ๓ (กฎหมายยังไม่ได้ใช้บังคับทั่วประเทศ)
๒. ควบคุมเกี่ยวกับความมั่นคงแข็งแรง ความปลอดภัยจากการขุดดิน และถมดินตามที่กำหนด (เรื่องใดที่เกินกว่าขอบเขตของกฎหมายก็ไม่สามารถบังคับใช้ได้)

พื้นที่บังคับใช้กฎหมายว่าด้วยการขุดดินและถมดิน

- กฎหมายไม่ได้ใช้บังคับทั่วประเทศ จะบังคับใช้เมื่อใดต้องเป็นไปตามความในมาตรา ๓
 - พื้นที่ใดไม่ได้เป็นพื้นที่บังคับใช้ได้ตามที่กฎหมายกำหนด ห้องถิ่นไม่ สามารถใช้ขบัพัญญูติตามกฎหมายว่า ด้วยการขุดดินและถมดินได้ เช่น ไม่ต้องควบคุมตามกฎหมาย ไม่สามารถออกข้อบัญญัติท้องถิ่นตาม กฎหมาย นี้ได้
 - พื้นที่ใดไม่ได้เป็นพื้นที่บังคับใช้กฎหมาย หากท้องถิ่นประสงค์จะบังคับ ใช้กฎหมายต้องดำเนินการตามที่ กำหนดในมาตรา ๓
- มาตรา ๓ พระราชบัญญัตินี้ให้ใช้บังคับในท้องที่ดังต่อไปนี้
- (๑) เทศบาล
 - (๒) กรุงเทพมหานคร
 - (๓) เมืองพัทยา
 - (๔) องค์กรปกครองส่วนท้องถิ่นอื่นตามที่มิกฎหมาย โดยเฉพาะจัดตั้งขึ้น ซึ่งรัฐมนตรีประกาศกำหนดในราชกิจจานุเบกษา
 - (๕) บริเวณที่มีพระราชกฤษฎีกาให้ใช้บังคับกฎหมายว่า ด้วยควบคุมอาคาร
 - (๖) เขตผังเมืองรวมตามกฎหมายว่าด้วยการผังเมืองการขุดดิน โดยมีความลึกจากระดับพื้นดินเกิน ๓ เมตร หรือมีพื้นที่ ปากบ่อดินเกิน ๘๐๐ ตารางเมตร ให้แจ้งต่อเจ้าพนักงานท้องถิ่นตามแบบที่เจ้าพนักงานท้องถิ่น กำหนด โดยยื่นเอกสาร

แจ้งข้อมูลดังต่อไปนี้

- แผนผังบริเวณที่ประสงค์จะทำการขุดดิน
- แผนผังแสดงเขตพื้นที่และที่ดินบริเวณข้างเคียง
- รายการที่กำหนดไว้ในกฎกระทรวงที่ออกตามมาตรา ๖ แห่ง พ.ร.บ.การขุดดินและถมดิน พ.ศ. ๒๕๔๓
- วิธีการขุดดินและขนดิน
- ระยะเวลาทำการขุดดิน
- ที่ตั้งสำนักงานของผู้แจ้ง

- ภาระผูกพันต่าง ๆ ที่บุคคลอื่นมีส่วนได้เสียเกี่ยวกับที่ดินที่จะทำการขุดดิน
- เอกสารรายละเอียดอื่น ๆ ที่เจ้าพนักงานท้องถิ่นกำหนด

การขุดบ่อน้ำใช้ที่มีพื้นที่ปากบ่อไม่เกิน ๘๐๐ ตารางเมตร ผู้ขุดดินไม่ต้องแจ้งต่อเจ้าพนักงานท้องถิ่น การขุดดินโดยมีความลึกจากระดับพื้นดินไม่ ๓ เมตร เมื่อจะขุดดินใกล้แนวเขตที่ดินของผู้อื่นในระยะน้อยกว่าสองเท่าของความลึกของบ่อดินที่จะขุด ต้องจัดการป้องกันการพังทลายของดินตามวิสัยที่ควรกระทำ

ข้อยกเว้นการบังคับใช้

- ๑) การขุดบ่อน้ำใช้ที่มีพื้นที่ปากบ่อไม่เกิน ๔ ตารางเมตร ผู้ขุดดินไม่ต้องแจ้งต่อเจ้าพนักงานท้องถิ่น
- ๒) มิให้บังคับการขุดดิน ถมดินที่มีกฎหมายอื่นควบคุมอยู่แล้ว
- ๓) การทำฐานรากของอาคาร
- ๔) การทำกำแพงกันดิน
- ๕) การขุดครองของกรมชลประทาน

ข้อกำหนดเฉพาะเรื่องของการขุดดิน

- ๑) การขุดดินที่มีความลึกจากระดับพื้นดินไม่เกินสามเมตรเมื่อจะขุดดินใกล้แนวเขตที่ดินของผู้อื่น ในระยะน้อยกว่าสองเท่าของความลึกของบ่อดินที่จะขุดดิน ต้องการป้องกันการพังทลายของดิน
- ๒) การขุดดิน ถ้าพบวัตถุโบราณ ศิลปวัตถุ ซากดึกดำบรรพ์ หรือแร่ที่มีคุณค่าทางเศรษฐกิจหรือทางการศึกษา ในด้านธรณีวิทยา ให้ผู้ขุดดินหยุดการขุดดินในบริเวณนั้นไว้ก่อนแล้วรายงานให้เจ้าพนักงานท้องถิ่นทราบ ภายในเจ็ดวันนับแต่วันที่พบ และให้เจ้าพนักงานท้องถิ่นแจ้งให้กรมศิลปากรหรือกรมทรัพยากรธรณี

การถมดินที่ต้องแจ้งตามกฎหมาย

การถมดินโดยมีความสูงของเนินดินเกินกว่าระดับที่ดินต่างเจ้าของที่อยู่ข้างเคียงและมีพื้นที่ของเนินดินเกิน ๒,๐๐๐ ตารางเมตรจะต้องจัดให้มีการระบายน้ำให้เพียงพอที่จะไม่ก่อให้เกิดความเดือดร้อนแก่เจ้าของที่ดินที่อยู่ข้างเคียงและต้องแจ้งการถมดินนั้นต่อเจ้าพนักงานท้องถิ่นตามที่เจ้าพนักงานท้องถิ่นกำหนด

เอกสารที่ต้องใช้ในการขออนุญาตขุดดิน-ถมดิน

๑. ให้ยื่นคำร้องขออนุญาต
๒. หลักฐานที่จะต้องยื่นประกอบ ดังนี้
 - แบบแปลน-รายละเอียดการขุดดิน-ถมดิน
 - สำเนาทะเบียนบ้านผู้ขออนุญาต จำนวน ๑ ชุด
 - สำเนาบัตรประจำตัวประชาชน (หน้า-หลัง) ผู้ขออนุญาต จำนวน ๑ ชุด
 - สำเนาโฉนดที่ดิน ทุกหน้า (ห้ามย่อ-ขยาย) จำนวน ๑ ชุด
 - สำเนาใบอนุญาตในผู้ประกอบวิชาชีพวิศวกรรมควบคุม จำนวน ๑ ชุด
 - สำเนารับรองเป็นผู้ประกอบวิชาชีพวิศวกรรมควบคุม จำนวน ๑ ชุด

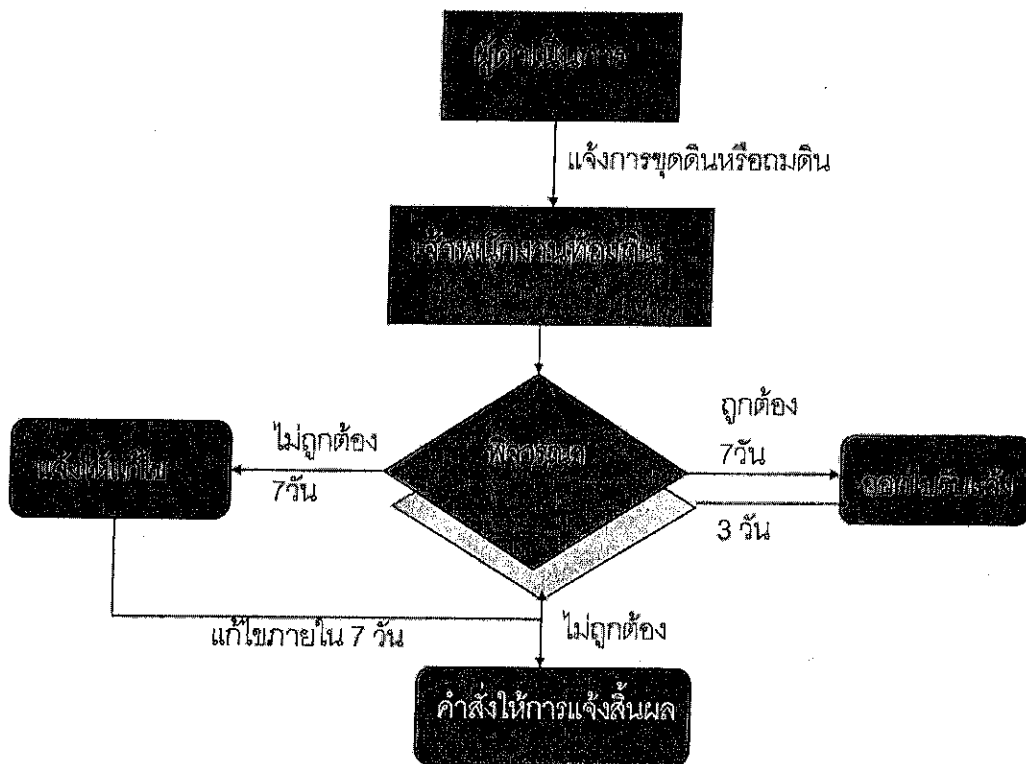
๓. กรณีผู้ขออนุญาตมิได้ถือกรรมสิทธิ์ในที่ดิน (ขุดดิน-ถมดินในที่ดินของผู้อื่น) เพิ่มหลักฐาน ดังนี้

- หนังสือยินยอมเจ้าของที่ดิน จำนวน ๑ ชุด
- สำเนาทะเบียนบ้าน เจ้าของที่ดิน จำนวน ๑ ชุด
- สำเนาบัตรประจำตัวประชาชนเจ้าของที่ดิน จำนวน ๑ ชุด

๔. กรณีผู้ขออนุญาตมิได้ยื่นขอรับใบอนุญาตด้วยตนเอง เพิ่มหลักฐาน ดังนี้

- หนังสือมอบอำนาจ ติดอากรแสตมป์ ๒๐ บาท จำนวน ๑ ชุด
- สำเนาทะเบียนบ้านของผู้ได้รับมอบอำนาจ จำนวน ๑ ชุด
- สำเนาบัตรประจำตัวประชาชน จำนวน ๑ ชุด

ระยะเวลาในการขออนุญาตขุดดิน-ถมดิน



ค่าธรรมเนียมและค่าใช้จ่ายในการขุดดินและถมดิน

ค่าธรรมเนียม ให้คิดอัตรา ดังต่อไปนี้

- | | | |
|---------------------------------|--------|---------|
| (๑) ใบรับแจ้งการขุดดินหรือถมดิน | ฉบับละ | ๕๐๐ บาท |
| (๒) ค่าคัดสำเนาหรือถ่ายเอกสาร | หน้าละ | ๑ บาท |

ค่าใช้จ่าย ให้คิดอัตรา ดังต่อไปนี้

- (๑) ค่าพาหนะเดินทางในการ ให้จ่ายเท่าที่จำเป็นและใช้จ่ายไปจริงเดินทางไปตรวจสอบสถานที่ขุดดินหรือถมดิน
- (๒) ค่าเบี่ยงเบนในการเดินทาง ให้จ่ายเท่าที่จำเป็นตามระเบียบของทางราชการไปตรวจสอบสถานที่ขุดดินหรือถมดินแก่ผู้ไปทำงานเท่าอัตราของทางราชการ

ภาคผนวก

- แบบฟอร์มการขออนุญาตขุดดิน และถมดินตามพระราชบัญญัติการขุดดินและถมดิน พ.ศ. ๒๕๔๓
- พระราชบัญญัติการขุดดินและถมดิน พ.ศ. ๒๕๔๓ และกฎกระทรวงตามพระราชบัญญัติการขุดดินและถมดิน พ.ศ. ๒๕๔๓

ใบแจ้งการขุดดิน / ถมดิน ตามพระราชบัญญัติ-
การขุดดิน และถมดิน พ.ศ. ๒๕๔๓
หนังสือ

| |
|--------------------|
| เลขที่..... |
| วันที่..... |
| ลงชื่อผู้รับ |
| (.....) |
| ตำแหน่ง..... |

เขียนที่.....
วันที่.....เดือน.....พ.ศ.....
ข้าพเจ้า.....เป็นบุคคลธรรมดา/นิติบุคคล
อยู่บ้านเลขที่.....ตรอก/ซอย.....ถนน.....หมู่ที่.....
ตำบล/แขวง.....อำเภอ/เขต.....จังหวัด.....
รหัสไปรษณีย์.....โทรศัพท์.....
มีความประสงค์จะทำการขุดดิน/ถมดิน ลึก/สูง.....เมตร พื้นที่ปากบ่อ / ดินถม.....ตารางเมตร
ในโฉนดที่ดิน/น.ส.๓/น.ส.๓ก/ส.ค.๑เลขที่.....หรือเอกสารสิทธิในที่ดินที่มีชื่อเรียกอย่างอื่น
.....ที่ถนน.....หมู่ที่.....ตำบล/แขวง.....อำเภอ/เขต.....
จังหวัด.....ซึ่งอยู่ในเขต.....โดย.....
เป็นเจ้าของที่ดินกำหนดเวลาแล้วเสร็จ.....วัน มี.....เป็นผู้
ออกแบบและคำนวณและ.....เป็นผู้ควบคุมงาน พร้อมนี้

ข้าพเจ้าได้แนบเอกสารหลักฐานต่างๆ มาด้วยแล้ว คือ

- แผนผัง บริเวณ แบบแปลน รายการประกอบแบบแปลนที่ถูกต้องตามกฎหมายหรือ ข้อบัญญัติท้องถิ่นที่
ออกตามกฎหมายว่าด้วยการขุดดิน และถมดิน จำนวน ๓ ชุดๆ ละ.....แผ่น
- สำเนารายการคำนวณวิธีการป้องกันการพังทลายของดิน จำนวน ๑ ชุดๆ ละ.....แผ่น
- สำเนาทะเบียนบ้านของผู้แจ้งในกรณีผู้แจ้งเป็นบุคคลธรรมดา จำนวน ๑ ฉบับ
- สำเนาทะเบียนบ้านของเจ้าของที่ดินในกรณีผู้แจ้งไม่ได้เป็นเจ้าของที่ดิน จำนวน ๑ ฉบับ
- สำเนาหนังสือรับรองการจดทะเบียนนิติบุคคลในกรณีผู้แจ้งเป็นนิติบุคคล จำนวน ๑ ฉบับ
- หนังสือมอบอำนาจในกรณีผู้แจ้งการขุดดิน/ถมดินให้บุคคลอื่นไปยื่นใบแจ้งการขุดดิน/ถมดินต่อเจ้า
พนักงานท้องถิ่น
- หนังสือแสดงความยินยอมของเจ้าของที่ดินในกรณีเจ้าของที่ดินให้บุคคลอื่นเป็นผู้แจ้งการขุดดิน/ถมดิน
- หนังสือรับรองของผู้ประกอบวิชาชีพวิศวกรรมควบคุม พร้อมสำเนาใบอนุญาตจากผู้ประกอบวิชาชีพ
วิศวกรรมควบคุม จำนวน ๑ ชุด
- หนังสือรับรองของผู้ควบคุม งานพร้อมสำเนาใบอนุญาตผู้ประกอบวิชาชีพวิศวกรรมควบคุม จำนวน ๑ ชุด
สำเนาแสดงเอกสารสิทธิในที่ดิน ที่ จำนวน.....ฉบับ
- เอกสารอื่นๆ(ถ้ามี).....
จึงขอแจ้งต่อเจ้าพนักงานท้องถิ่นเพื่อขอรับใบรับแจ้งการขุดดิน/ถมดิน

หมายเหตุ

(ลงลายมือชื่อ).....ผู้แจ้ง

(๑) ข้อความใดไม่ใช่ให้ขีดฆ่า

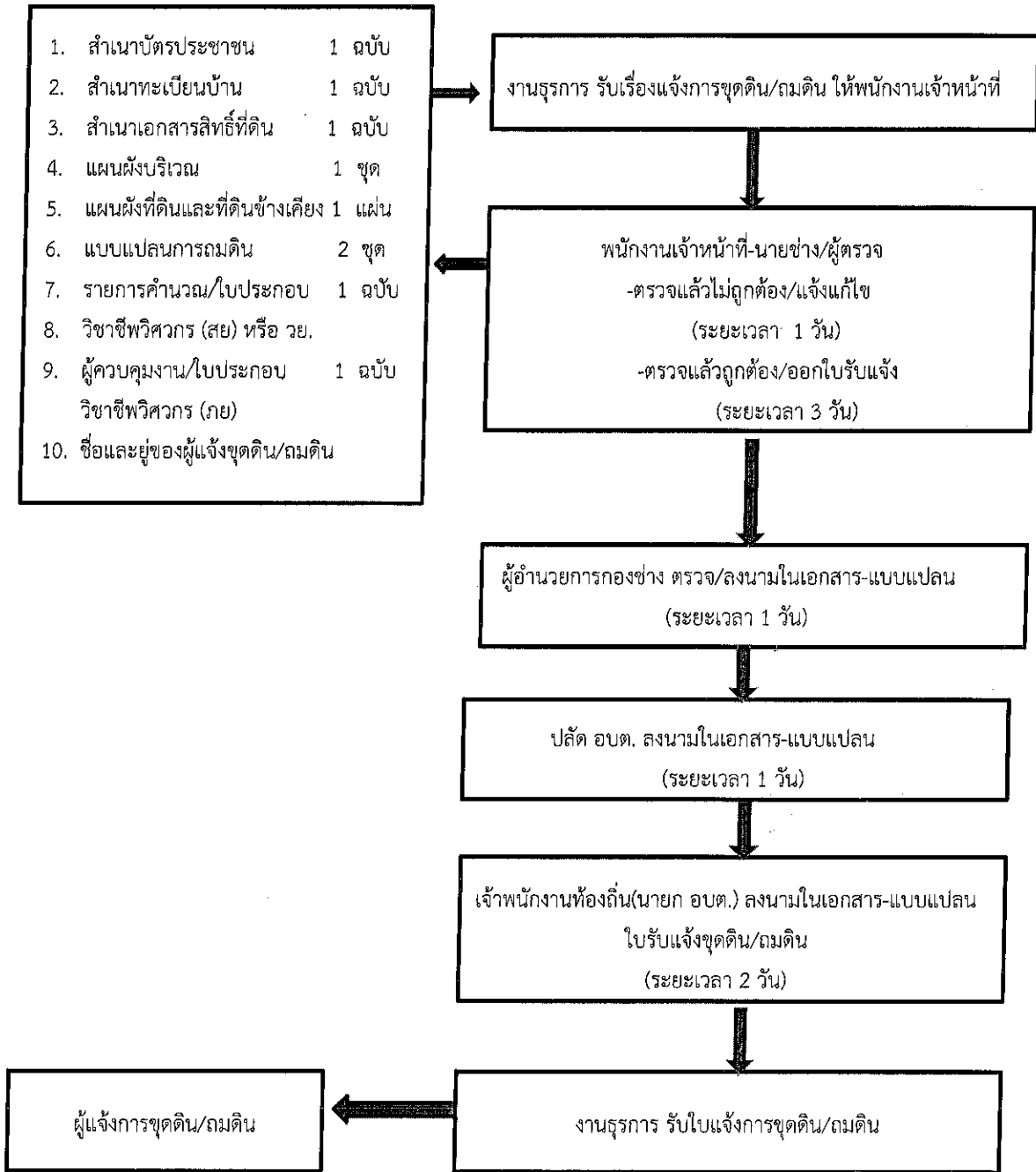
(.....)

(๒) ใส่เครื่องหมาย / ในช่อง ที่ต้องการ

ประทับตราในกรณีผู้แจ้งเป็นนิติบุคคล

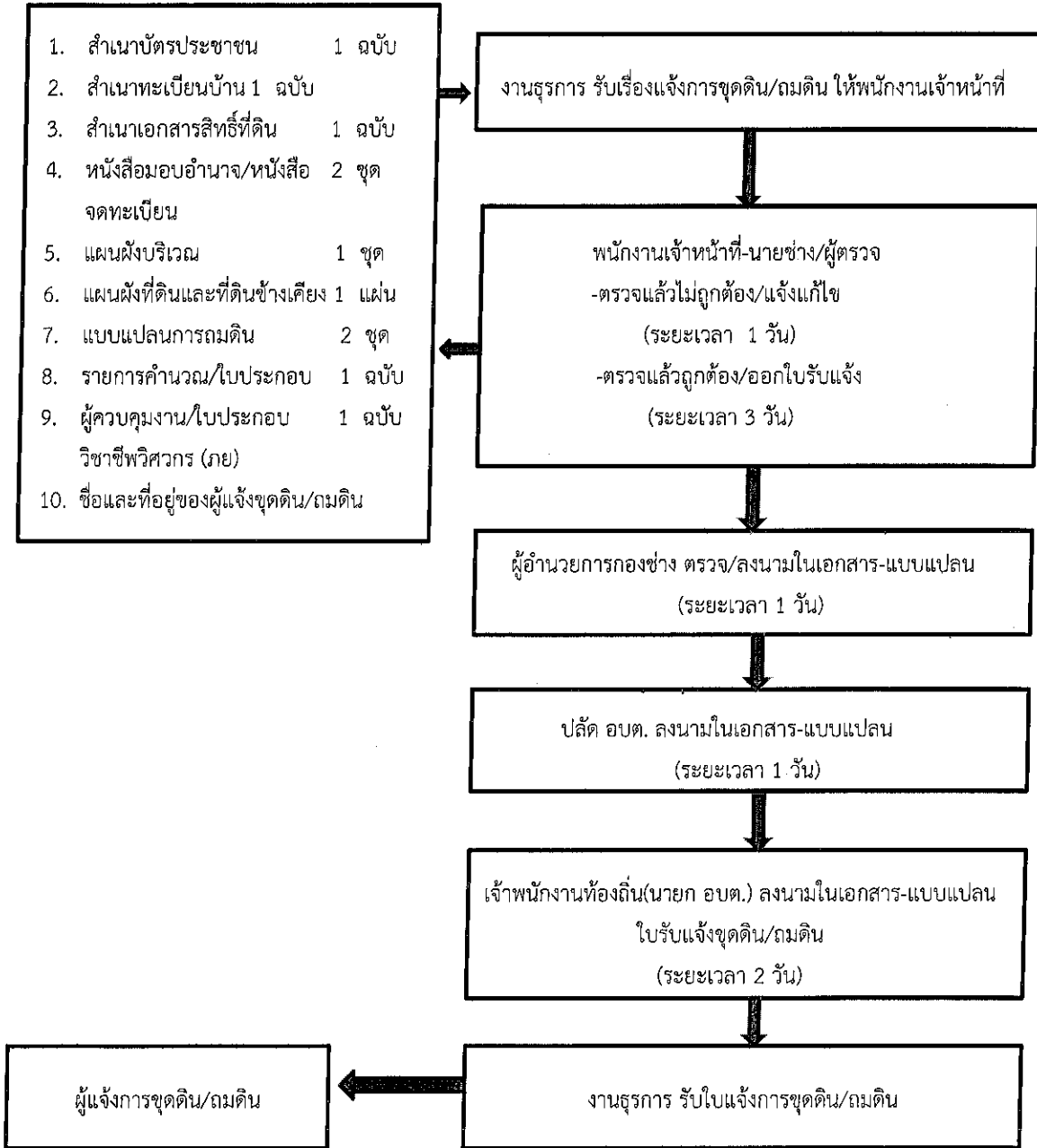
แผนภูมิขั้นตอนการขออนุญาตแจ้งการขุดดิน/ถมดิน ขั้นตอนการให้บริการ (กรณีบุคคลธรรมดา)

เอกสารแจ้งการขุดดิน/ถมดิน



แผนภูมิขั้นตอนการขออนุญาตแจ้งการขุดดิน/ถมดิน ขั้นตอนการให้บริการ (กรณีนิติบุคคล)

เอกสารแจ้งการขุดดิน/ถมดิน



การขออนุญาตขุดดิน - ถมดิน

หลักฐานในการขออนุญาตขุดดิน - ถมดิน

- ☺ แผนผังบริเวณที่จะทำการขุดดิน/ถมดิน และ แผนผังบริเวณแสดงเขตที่ดินและที่ดินบริเวณข้างเคียง พร้อมทั้งวิธีการขุดดินหรือถมดิน
- ☺ สำเนาบัตรประจำตัวประชาชน สำเนาทะเบียนบ้านของผู้แจ้ง
- ☺ สำเนาหรือหนังสือรับรองการจดทะเบียนนิติบุคคล (กรณีผู้แจ้งเป็นนิติบุคคล)
- ☺ สำเนาบัตรประจำตัวประชาชนของผู้จัดการหรือผู้แทนนิติบุคคล
- ☺ หนังสือมอบอำนาจ สำเนาทะเบียนบ้าน สำเนาบัตรประจำตัวประชาชน (กรณีมีการมอบอำนาจให้ผู้อื่นแจ้งแทน)
- ☺ รายการคำนวณ
- ☺ หนังสือรับรองว่าเป็นผู้ออกแบบและคำนวณการขุดดิน/ถมดิน พร้อมสำเนาบัตรอนุญาตประกอบวิชาชีพวิศวกรรมควบคุม (กรณีทำงานมีลักษณะขนาดอยู่ในประเภทวิชาชีพวิศวกรรมควบคุม)
- ☺ สำเนาโฉนดที่ดิน เลขที่/น.ส.3 เลขที่/สค.1 ที่จะทำการขุดดิน/ถมดิน ถ่ายสำเนาน้ำหลังเท้าฉบับจริง
- ☺ หนังสือยินยอมของเจ้าของที่ดิน สำเนาบัตรประจำตัวประชาชนหรือสำเนา
- ☺ หนังสือแสดงความยินยอมของผู้ควบคุมงานตามข้อ 3 สำเนาใบอนุญาตเป็นผู้ประกอบวิชาชีพวิศวกรรมควบคุมของผู้ควบคุม (เฉพาะกรณีทำงานมีลักษณะ ขนาด อยู่ในประเภทวิชาชีพวิศวกรรมควบคุม)
- ☺ เอกสารและรายละเอียดอื่น ๆ

ขั้นตอนการขออนุญาตขุดดิน - ถมดิน

1. ขอรับคำขออนุญาตจากกองช่าง
2. นำเอกสารตามหลักฐานยื่นประกอบคำขออนุญาต
3. นำเจ้าหน้าที่ออกตรวจสอบสถานที่
4. เจ้าหน้าที่ตรวจสอบหลักฐาน
5. ออกใบอนุญาต
6. ผู้ยื่นคำขออนุญาตชำระค่าธรรมเนียม

ระยะเวลาในการออกใบอนุญาตขุดดิน - ถมดิน

1. ขั้นตอนในการตรวจสอบสถานที่ขุด-ถมดิน ระยะเวลา 1 วัน
2. ขั้นตอนในการตรวจสอบเอกสาร หลักฐานต่างๆ ในการพิจารณาใบอนุญาต ระยะเวลา 2 วัน
3. ขั้นตอนในการตรวจสอบแบบแปลน ต่างๆ ระยะเวลา 1 วัน
4. ขั้นตอนในการออกใบอนุญาต ระยะเวลา 1 วัน

รวมระยะเวลาในการพิจารณาออกใบอนุญาต รวม 5 วัน

ค่าธรรมเนียมในการขออนุญาตขุดดิน - ถมดิน

ใบรับแจ้งการขุดดินหรือถมดิน ฉบับละ 500 บาท♥